











MAPA PRZEBIEGU DRÓG
skala 1:10 000

Obiekt scaleniowy: OSMOLA I INNE
Gmina: Dziadkowice
Powiat: siemiatycki
Województwo: podlaskie



OZNACZENIA

-  Drogi powiatowe
-  Instalacje drogi o nawierzchni bitumicznej
-  Drogi do urządzenia nawierzchnią bitumiczną
-  Drogi do urządzenia nawierzchnią szorstką
-  Pozostałe drogi
-  Projektowany zasięg lawastycji przy budowie SP
-  Mosty, przepusty planowane do przebudowy
-  Oznaczenie odstępów dróg do urządzenia
-  Granice obrębów
-  Szerokość drogi

Przebieg dróg uczestnicy scalenia przyjęli uchwałą z dnia 4.12.2019

Komisja doradcza
 Boguszewski Marek.....
 Klepaczyński Andrzej.....
 Osmolski Robert.....
 Szumilo Władysław.....
 Totwinski Adam.....
 Tarasiuk Franciszek.....
 Kosz Mirosław.....
 Osmolski Adam.....
 Lachowski Piotr.....
 Malewska Katarzyna.....
 Łopaciuk Roman.....

WOJEWÓDZKIE BIURO GEODEZJI
W BIAŁYMSTOKU
05-000 Biuły-ost, ul. gen. George'a Siedlca Patkowskiego 3
51-64-01 202/9780, telefaks 85 662 36 46

GEODETA UPRAWNIENY
Mikołaj Mielcz
Numer uprawnień 12073
Zakres 1.2.5

© 2019, 2019

Gmina Siemiatycze

Gmina Nurzec - Stacja